

ESTE PROJETO CUMPRE OS MANUAIS DE "SINALIZAÇÃO VERTICAL DE REGULAMENTAÇÃO" - VOLUME I, CONTRAM/DENATRAN (PUBLICADO POR MEIO DA RESOLUÇÃO Nº 180/05) E DE "SINALIZAÇÃO HORIZONTAL" - VOLUME IV, CONTRAM/DENATRAN (PUBLICADO POR MEIO DA RESOLUÇÃO Nº 236/07), ASSIM COMO, DAS CORRESPONDENTES NORMAS DA ABNT

Sinal. Vertical - ÁREA A SER PAVIMENTADA
Quantidade a implantar a placa: 2

PLACA DE IDENTIFICAÇÃO DE LOGRADOUROS
As placas de identificação de logradouros públicos são confeccionadas na cor azul arara no fundo, com as letras brancas, visando deixar visível o nome da rua tanto durante o dia, quanto à noite com a luz artificial. Essas placas são afixadas nas esquinas, direcionadas para via correspondente, indicando o nome e o CEP da mesma.

Especificação
Placa Endereço: semi-reflexiva, em chapa de aço nº17 & acabamento em pintura eletrolítica, legenda em película reflexiva, medida 45x25cm.
Suporte: em aço galvanizado em chapa 2,25mm, medida 2 1/2"x35cm.
Braçadeira: em alumínio fundido para placa de endereço de 21/2.

	VIA	LADO / RAIO (m)	ÁREA TOTAL(m²)
	URBANA	1-0,25	0,30
	URBANA	1-0,5	0,25

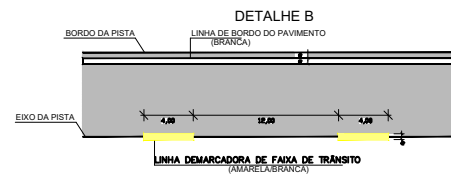
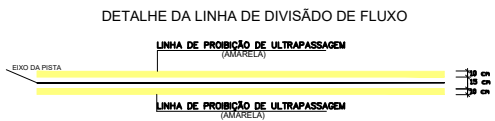
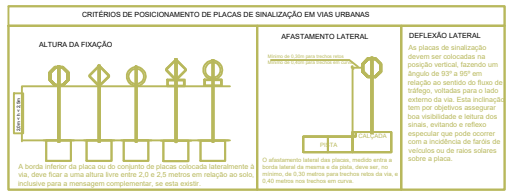
PLACA	Cor	Fundo	
		Simbolo	Preto
	INDICAÇÃO DE VELOCIDADE	Tarja	Vermelha
		Orla	Vermelha
Obrigaçao/Restrição		letra	Preta

PLACA	PARE	Forma	Código	Cor	
				Fundo	Vermelha
			R-1		Branca
				Letra	Branca

Via	Dímetro (m)	Tarja (m)	Orla (m)
Urbana	0,35	0,028	0,050

Via	Lado (m)	(m)	(m)
Urbana	0,25	0,020	0,010

	VIA	LADO / RAIO (m)	ÁREA TOTAL(m²)
	URBANA	1-0,25	0,30
	URBANA	0-0,5	0,20
	URBANA	1-0,5	0,25
	URBANA	1-0,5	0,25



LETRAS E NÚMEROS DE PAVIMENTO

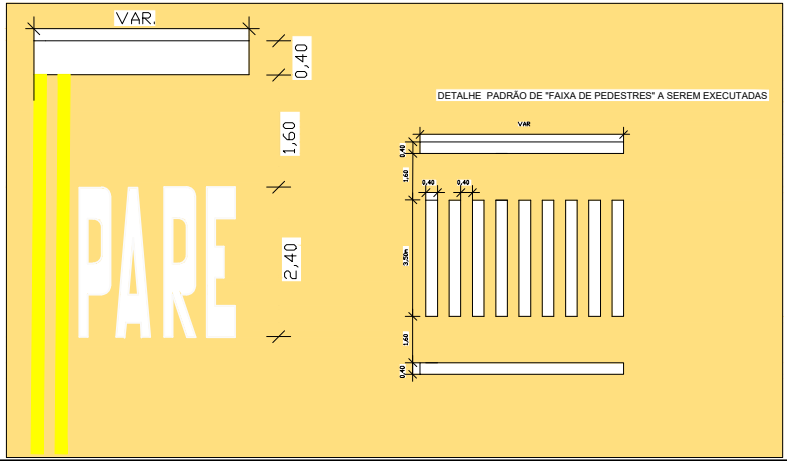


CONDIÇÕES PAVIMENTO
LETRAS: 100 a 200 mm (LARGURA)
NÚMEROS: 100 a 200 mm (LARGURA)
AS LETRAS E NÚMEROS DO PAVIMENTO ENDEIXOS AS SEGUINTE DIMENSÕES:
1 - VELOCIDADE MÍNIMA DO SINAL: A 40 km/h - 140 mm
2 - VELOCIDADE MÁXIMA DO SINAL: A 60 km/h - 200 mm
3 - VELOCIDADE MÁXIMA DO SINAL: A 80 km/h - 240 mm

ESPAÇAMENTO ENTRE LETRAS

LETRA PRECEDENTE	LETRA SEGUINTES	A, T, U, V, W, X, Y, Z	C, Q, O, G, J, P, R, S, L, M, N, R, K, Z
A, L, T, V, W, X, Y, Z	10	10	10
B, G, O, Q, R, S, L, M, N, R, K, Z	10	10	10
C, E, F, K, X, Z	7	10	10
D, I, J, M, N, R, K, Z	10	10	10
P	3	10	10

DETALHE DE "PARE"



PAVIMENTAÇÃO ASFÁLTICA COM TSD, CAPA SELANTE, DRENAGEM SUPERFICIAL (MEIO-FIO COM E SEM SARJETAS), CALÇAMENTO C/ ACESSIBILIDADE E SINALIZAÇÃO VIÁRIA

SINALIZAÇÃO VERTICAL E HORIZONTAL

SETOR SIMON BOLIVAR II
MUNICÍPIO DE CORUMBÁ - ESTADO DE GOIÁS

PROPRIEDADE DE:
PREFEITURA MUNICIPAL DE CORUMBÁ

LOCALIZAÇÃO
PERÍMETRO URBANO
CORRENDOANDO COM O SETOR: SIMON BOLIVAR

ÁREAS - m2
PAVIMENTAÇÃO ASFÁLTICA TSD: 16.000,00 m2
CALÇAMENTO: 3.750,00 m2
MEIO-FIO C/ SARJETA: 1.750,00 m2

PROPRIETÁRIO:
PREFEITURA MUNICIPAL DE CORUMBÁ
CORUMBÁ, 20/04/2010

AUTOR PROJETO:
ADRIANO CARVALHO DE OLIVEIRA
CREA: 17474/0-0

APROVAÇÃO

FOLHA:
3/4